

# Anglosascy geniusze geografii

4 stycznia 2023

Chyba nikt nie ma wątpliwości, że geografia to jedna z najważniejszych dziedzin wiedzy, jeżeli chodzi o poznanie i zrozumienie współczesnego świata. Widzimy to doskonale np. po konflikcie ukraińskim, gdzie brak monolitu etnicznego, narodowościowego czy też religijnego spowodował konflikty społeczne, które w konsekwencji doprowadziły do stanu poważnej wojny.

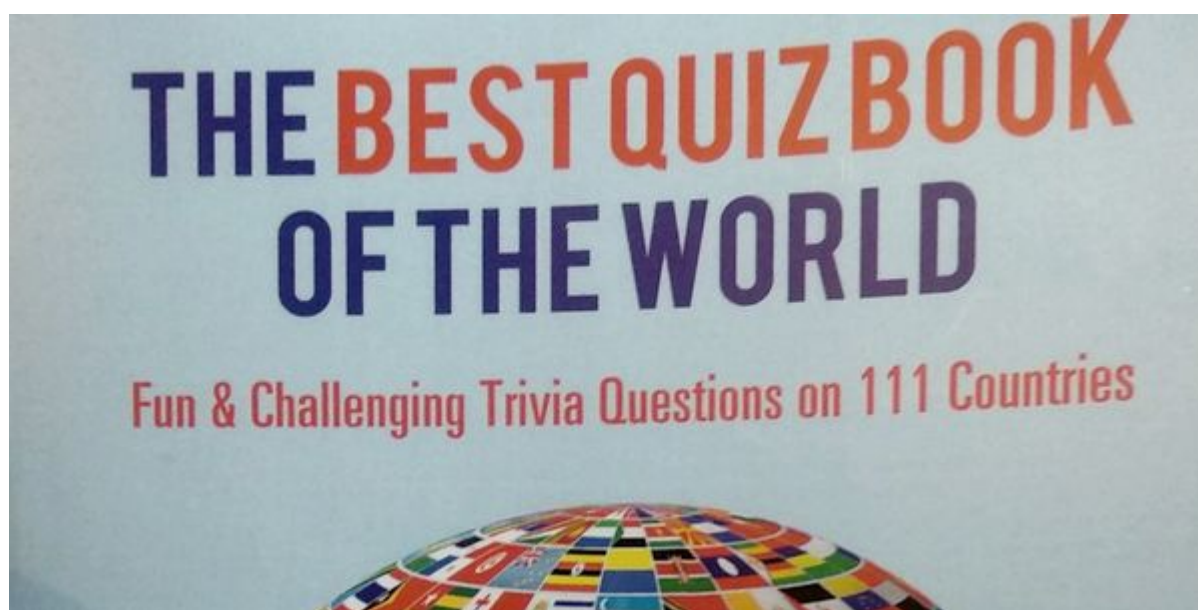


Geografia więc pozwala lepiej zrozumieć, o co toczą się wojny. I nawet jeżeli przyjmiemy uproszczony schemat, że wojny to walka elit o władze nad tłumem i możliwość eksploatacji go czy też okazja dla kompleksu wojskowego do zarobienia sporych sum pieniędzy, to i tak nie tłumaczy to „paliwa”, które dany reżim musi posiadać, aby wytłumaczyć swoim żołnierzom, po co mają się bić.

Nauka geografii bywa niełatwa, zwłaszcza gdy zaczynamy od zera. Jakiś czas temu postanowiłem się przyjrzeć temu, czego uczą na Zachodzie z tamtejszych „książek dla każdego”, czyli np. z książek w formie quizów wiedzy, chociażby właśnie z geografii. Kupując książkę o tej właśnie tematyce, odłożyłem ją jednak szybko na półkę. I tak przeleżała w nienaruszonym

stanie trzy lata aż do dnia wczorajszego, kiedy to postanowiłem odkurzyć swój wcale nietani zakup z przełomu 2019 i 2020 roku i zobaczyć jaki poziom prezentują anglosascy pisarze układający quizy wiedzy dla każdego. Treść tej książki, nie będę ukrywał, mnie zszokowała.

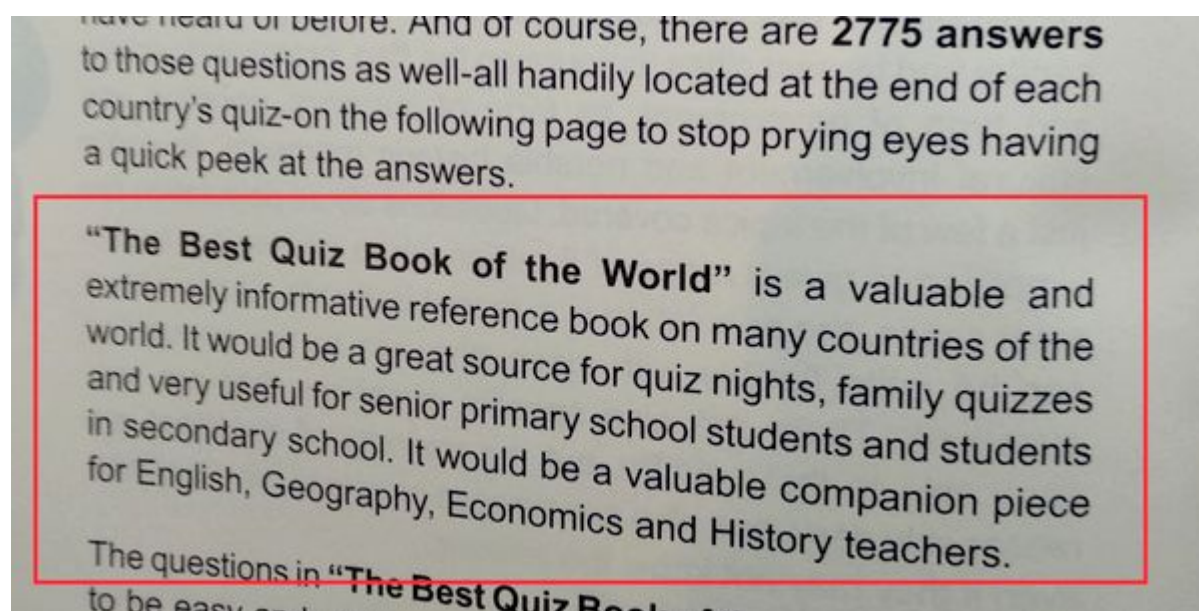
Książka została wydana przez wydawnictwo z siedzibą w Australii, przez pisarza mieszkającego w Australii. Tytuł książki „Najlepsza książka z quizami na świecie” wydawał się zachęcający i brzmiał powierzchownie dosyć profesjonalnie. Toteż nie szczędziłem sporej sumy na zakup tego wówczas świeżego na rynku towaru. Sądziłem, że można dowiedzieć się z niej wielu interesujących rzeczy, które akurat jeszcze wówczas nie wiedziałem.



Wczoraj jednak przekonałem się, jaki chłam sprzedawany jest w świecie anglosaskim i to przez renomowane sklepy. Wszak owa książka dostępna jest wciąż na Amazonie czy w sklepie Apple'a. Ale przejdźmy w końcu do rzeczy po tym dosyć przydługawym wstępie.


Wiedza geograficzna na poziomie geografii politycznej zbyt skomplikowana nie jest toteż po książce wydanej w tak poważnym kraju, jakim wydaje się być Australia, należałoby się spodziewać wysokiej jakości wiedzy – a przede wszystkim wiedzy

rzetelnej, pozbawionej najdrobniejszych błędów. Zwłaszcza że „dzieło” to ma postać 25 pytań o każdym z 111 państw świata, które tam się znalazły. Trudno jest mi sobie wyobrazić, aby poważny człowiek wydał tak nieskomplikowaną pozycję bez sprawdzenia, czy treść książki zgadza się z rzeczywistością. Tak się jednak stało. Ilość błędów jest w niej porażająca. Co więcej, autor sugeruje we wstępie, że ta nafaszerowana bredniami pozycja może być przydatna dla uczniów szkół, i to zarówno szkół podstawowych, jak i szkół średnich. Jakby tego było mało, sugeruje, że „byłaby [ona] cennym dodatkiem dla nauczycieli języka angielskiego, geografii, ekonomii i historii”.



Przejdźmy jednak do rzeczy i przyjrzyjmy się, czego uczą anglosascy pisarze swoich współobywateli i co chcą wprowadzać jako pomoc dla tamtejszych nauczycieli, jak i uczniów.

Najprostszy fakt z geografii Polski, który powinien znać każdy Polak: Polska graniczy z siedmioma państwami. Jest to fakt niepodważalny, obecny w każdym podręczniku do geografii. Przykładowy podręcznik ze szkoły średniej mówi nam, że tak właśnie jest.



Sąsiedzi Polski.

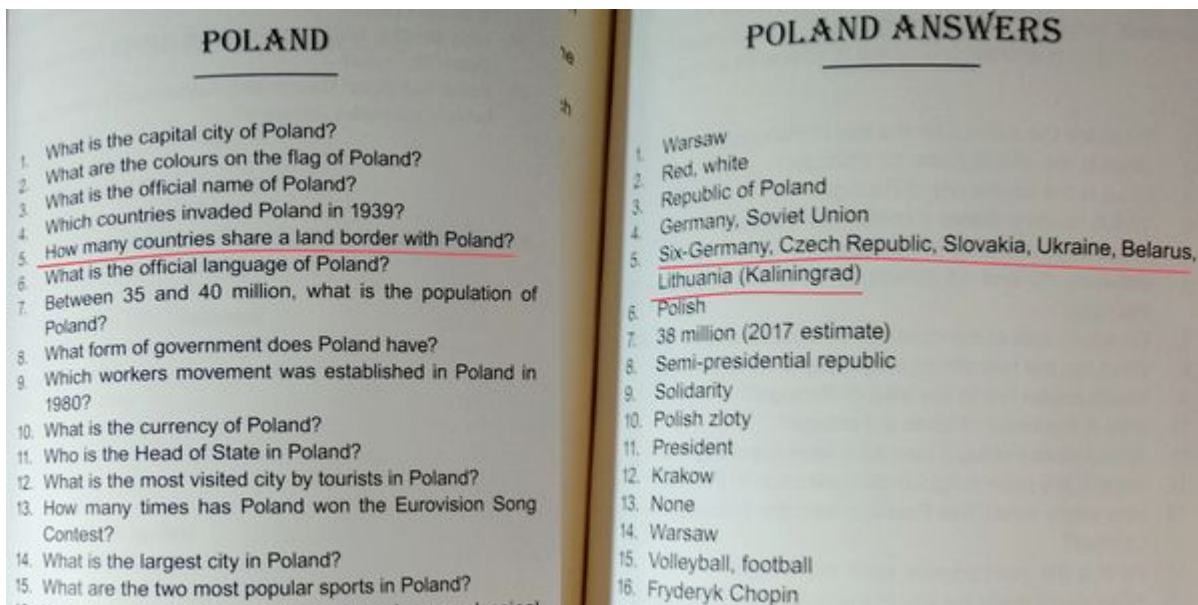
\*Długość linii, której każdy punkt jest oddalony o 12 mil morskich od morskiej linii brzegowej, a w Zatoce Gdańskiej – od linii podstawowej morza terytorialnego, oraz długość odcinków oddzielających morze terytorialne Polski od mórz terytorialnych Rosji i Niemiec.

## ■ Granice Polski

Całkowita długość granic naszego kraju wynosi **3511 km**, z czego 3071 km przypada na granicę lądową, a 440 km – na granicę morską. Większość stanowią **granice naturalne** biegnące wzdłuż rzek lub grzbietów górskich. Przebieg granic Polski to wynik ustaleń podjętych w 1945 r. na konferencjach w Jałcie oraz Poczdamie przez Stany Zjednoczone, Związek Socjalistycznych Republik Radzieckich (ZSRR) oraz Wielką Brytanię. Przez prawie pół wieku nasz kraj miał trzech sąsiadów: ZSRR, Niemiecką Republikę Demokratyczną (NRD) oraz Czechosłowację.

Zmiany polityczne, które zaszły na przełomie lat 80. i 90. XX w., spowodowały, że Europa zyskała nowe oblicze. Obecnie Polska **granaczy z siedmioma państwami**: Rosją (poprzez obwód kaliningradzki), Litwą, Białorusią, Ukrainą, Słowacją, Czechami i Niemcami. Od 1945 r. granice naszego kraju ulegały niewielkim zmianom. Najczęściej miały one charakter wymienny i były przeprowadzane na wniosek mieszkańców lub lokalnych samorządów. Na przykład w 2005 r. nastąpiła wymiana obszarów o powierzchni 304 m<sup>2</sup> w rejonie polskiej wsi Jaworzynka i słowackiej Skalite.

Tymczasem Pan Trifonoff, autor pozycji, twierdzi, że jest inaczej – że Polska granaczy z 6 państwami. Co prawda podaje, że graniczymy z czymś, co nazywa Kaliningradem (nie wiadomo co to ma oznaczać, wszak Polska granaczy z obwodem Kaliningradzkim, a nie żadnym Kaliningradem, który jest miastem) jednak wyraźnie podpisuje: Polska granaczy z **SZEŚCIOMA** państwami.



Ale to jest akurat jeszcze najmniejsze przewinienie. Jeżeli przyjrzymy się fotografii – zauważymy, że Polska granaczy z Ukrainą. Tymczasem według autora tego wątpliwej jakości przyrzędu dydaktycznego... Ukraina nie granaczy z Polską. Co więcej, według tegoż autora Ukraina ma granicę lądową z 3

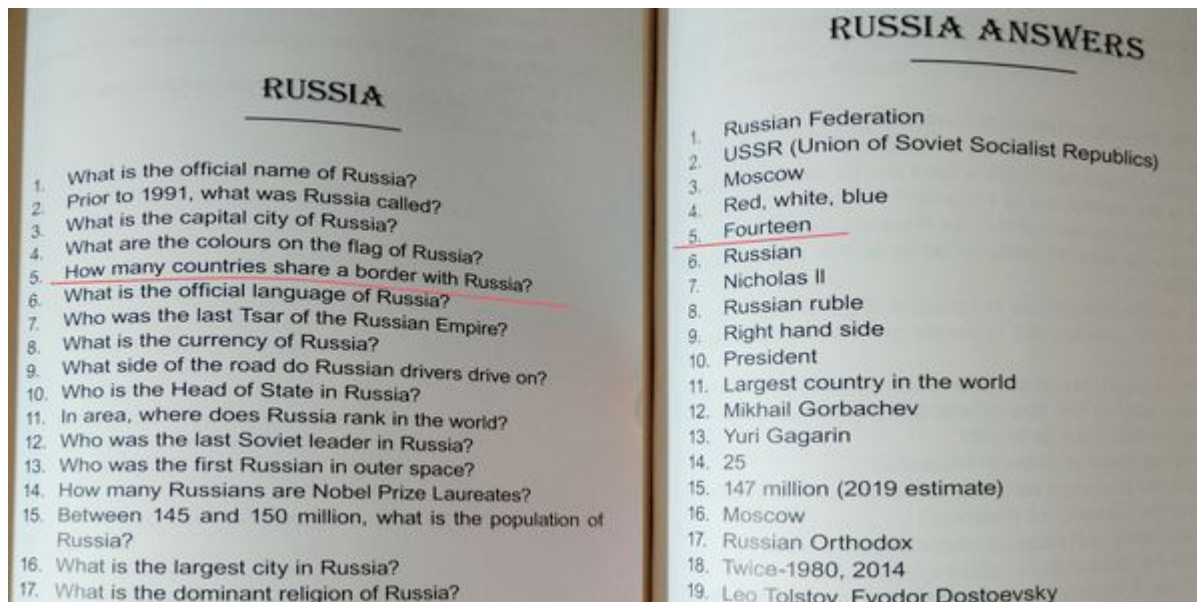
krajami: Mołdawią, Rosją i Białorusią.

UKRAINE	UKRAINE ANSWERS
1. What is the capital city of Ukraine?	1. Kiev
2. What are the colours on the flag of Ukraine?	2. Blue, yellow
3. What is the official name of Ukraine?	3. Ukraine
4. Between 40 and 45 million, what is the population of Ukraine?	4. 42 million (2017 estimate)
5. What form of government does Ukraine have?	5. Semi-presidential constitutional republic
6. What is the official language of Ukraine?	6. Ukrainian
7. From which country did Ukraine gain its independence in 1991?	7. Soviet Union
8. <u>How many countries share a land border with Ukraine?</u>	8. <u>Three-Belarus, Moldova, Russia</u>
9. <u>On which side did Ukraine fight with during World War One?</u>	9. <u>Both-Austro-Hungarian and Russian armies</u>
10. Who is the Head of State in Ukraine?	10. President
11. What is the currency of Ukraine?	11. Ukrainian hryvnia
12. What is the largest city in Ukraine?	12. Kiev
13. Which country provides the most tourists to Ukraine?	13. Moldova
14. Which side of the road do drivers in Ukraine drive on?	14. Right hand side
15. What is the main religion in Ukraine?	15. Eastern Orthodox
	16. Twice-204, 2016
	17. Football
	18. ...

Kiedy spojrzymy na najprostszą mapę Europy, dowiemy się, że Ukraina oprócz wyżej wymienionych graniczy także właśnie z Polską, a także ze Słowacją, Węgrami oraz Rumunią. Jednak, pomijając pominięcie Rumunii, Węgier i Słowacji, jak można logicznie wytłumaczyć fakt, że ktoś twierdzi, iż Polska graniczy z Ukrainą, a Ukraina nie graniczy z Polską?

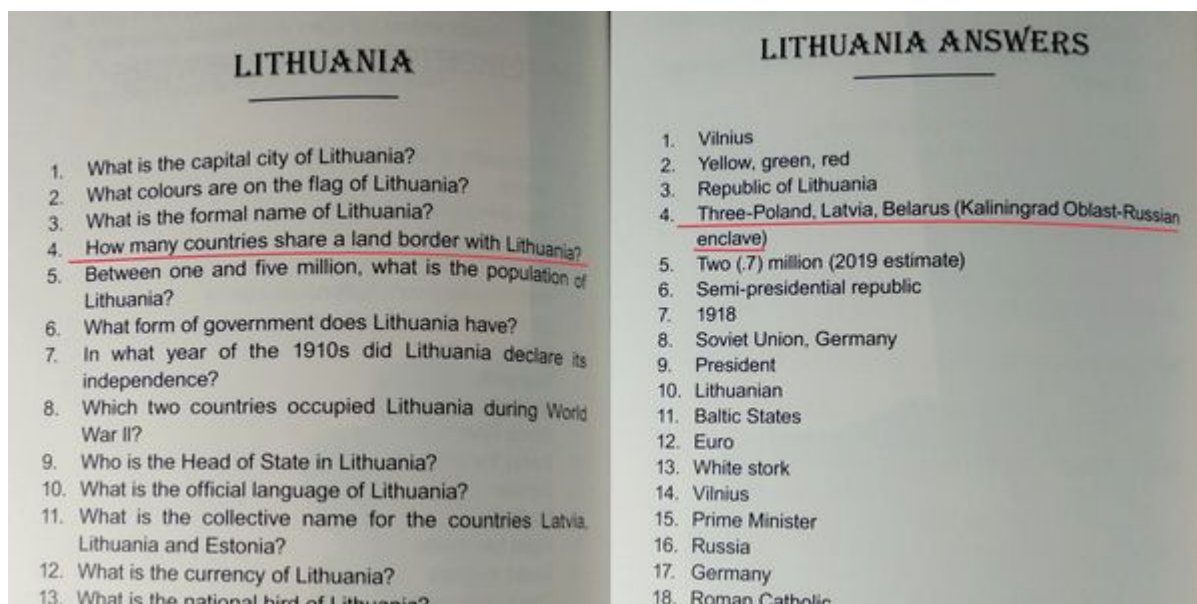
Lecz to dopiero początek ośmieszania tej trzeba powiedzieć wprost: żałosnej pozycji. Przejdźmy teraz do Rosji.

Według autora Polska nie graniczy z Rosją – ma granicę lądową z sześcioma krajami. Tymczasem Rosja... graniczy z Polską. Tak, Rosja w tej pracy ma 14 sąsiadów. A więc jeżeli wymienimy wszystkich, których rzeczywiście posiada, okazuje się, że w tej materii autor ma akurat rację (Finlandia, Norwegia, Litwa, Łotwa, Estonia, Polska, Białoruś, Ukraina, Kazachstan, Gruzja, Azerbejdżan, Mongolia, Chiny i Korea Północna).



Jak to więc możliwe, że Polska nie graniczy z Rosją a Rosja graniczy z czternastoma państwami, a więc również z Polską?

Kiedy przyjrzymy się Litwie, zobaczymy adekwatną sytuację. Litwa graniczy w obwodem Kaliningradzkim, lecz nie graniczy z Rosją. Jednak Rosja graniczy z Litwą – wszak 14 sąsiadów Rosja może osiągnąć, tylko jeżeli zawarta zostanie wśród nich właśnie Litwa.



Ale przejdźmy teraz do Rumunii. Według autora pracy Rumunia graniczy z Ukrainą. Jednak tak jak już wyżej wspomniałem, Ukraina nie graniczy z Rumunią. Jak to możliwe? No cóż, pozostawmy to bez komentarza. Idźmy dalej.

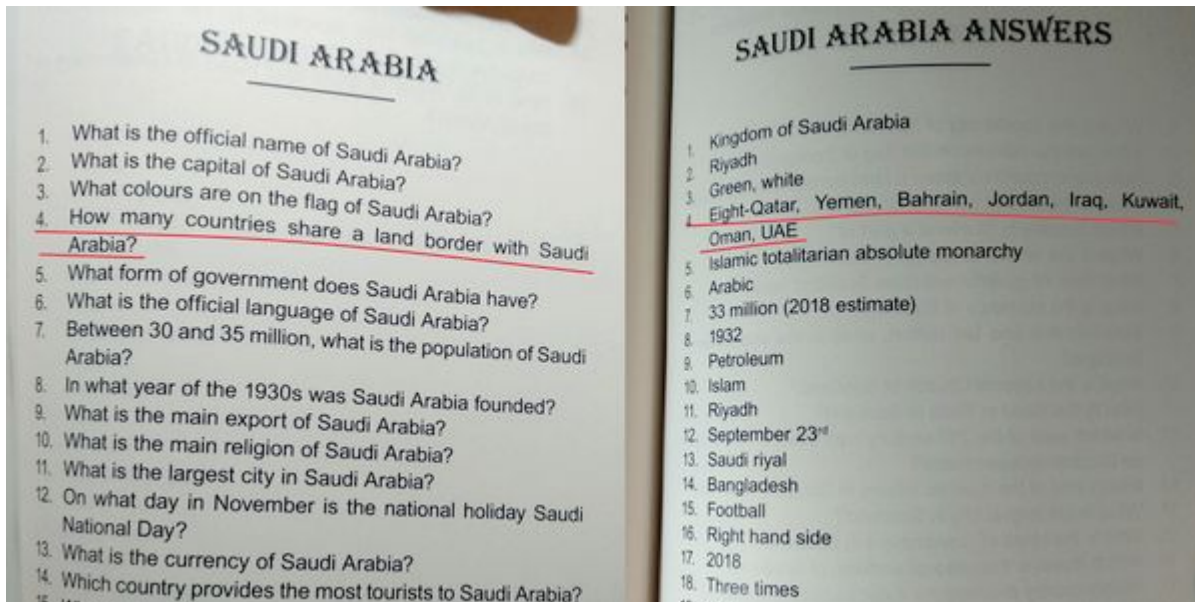
ROMANIA	ROMANIA ANSWERS
1. What are the colours on the Romanian flag?	1. Red, yellow, blue
2. What is the capital of Romania?	2. Bucharest
3. <u>How many countries share a border with Romania?</u>	3. <u>Five-Bulgaria, Ukraine, Serbia, Hungary, Moldova</u>
4. <u>Which major European river flows through Romania?</u>	4. Danube River
5. Which Communist dictator ruled Romania from 1965 to 1989?	5. Nicolae Ceausescu
6. Between 15 and 20 million, what is the population of Romania?	6. 19 million (2019 estimate)
7. What is the official language of Romania?	7. Romanian
8. From which empire did Romania gain its independence in 1878?	8. Ottoman Empire
9. Who was the last king of Romania before his abdication in 1947?	9. Michael I
10. What is the currency of Romania?	10. Romanian Leu
11. How many women have been Prime Minister of Romania?	11. One-Viorica Dancila elected in 2018
12. What is the largest city in Romania?	12. Bucharest
13. From which European country does Romania attract the most tourists?	13. Moldova (2016)
	14. Eastern Orthodox Church
	15. Second
	16. December 1 <sup>st</sup>
	17. Football-soccer
	18. Simona Halep
	19. Transylvania

Słowacja według autora również graniczy z Ukrainą. Jednak tak jak w przypadku Rumunii i Polski, tak Ukraina ze Słowacją już nie graniczy.

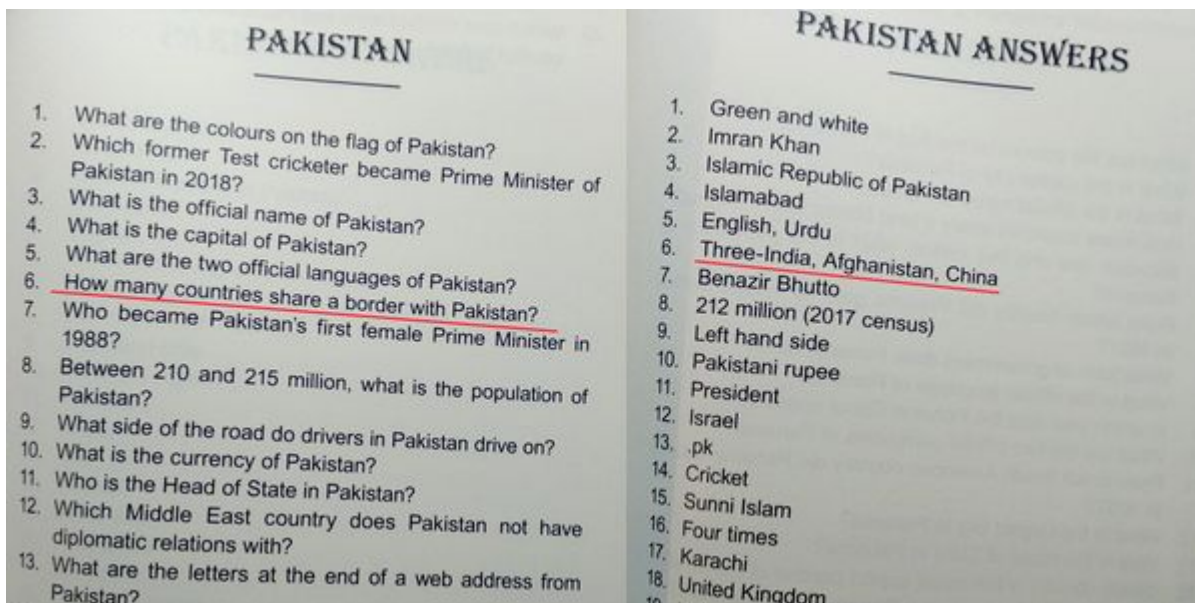
SLOVAKIA	SLOVAKIA ANSWERS
1. What is the official name of Slovakia?	1. Slovak Republic
2. What is the capital of Slovakia?	2. Bratislava
3. <u>How many countries share a land border with Slovakia?</u>	3. Red, blue, white
4. <u>What are the colours on the flag of Slovakia?</u>	4. <u>Five-Poland, Austria, Ukraine, Czech Republic, Hungary</u>
5. Between five and ten million, what is the population of Slovakia?	5. Five(.4) million (2018 estimate)
6. What is the official language of Slovakia?	6. Slovak
7. What form of government does Slovakia have?	7. Parliamentary republic
8. Which larger country was Slovakia a part of before 1993?	8. Czechoslovakia
9. What is the currency of Slovakia?	9. Euro
10. A Slovak Republic was created in 1939 and sided with which country?	10. Germany
11. Who is the Head of State in Slovakia?	11. President
12. Which country is the major export partner of Slovakia?	12. Germany
13. What is the largest city in Slovakia?	13. Bratislava
14. What is Slovakia's biggest export?	14. Automobiles
15. Which country provides the most tourists to Slovakia?	15. Czech Republic
16. What is the dominant religious denomination in Slovakia?	16. Roman Catholic
17. What is the most popular sport in Slovakia?	17. Football
	18. Right hand side
	19. Cyril and Methodius

Czytelnicy nadążają za bredniami tego bajkopisarza? Jeżeli tak to idźmy dalej.

Według autora Arabia Saudyjska ma granicę lądową z ośmioma krajami, łącznie z Bahrajnem. Kiedy jednak spojrzymy na mapę Bliskiego Wschodu, dostrzeżemy, że granica lądowa Bahrajnu z Arabią Saudyjską nie istnieje.



Jakby tego było mało według Pana Trifonoffa Pakistan graniczy tylko z 3 państwami: Indiami, Afganistanem oraz Chinami. Kiedy jednak spojrzemy na mapę, dostrzeżemy, że graniczy również z Iranem. Dlaczego go nie wymieniono?



O ile jednak Pakistan granicy z Iranem nie ma, o tyle Iran z Pakistanem granicę już ma.

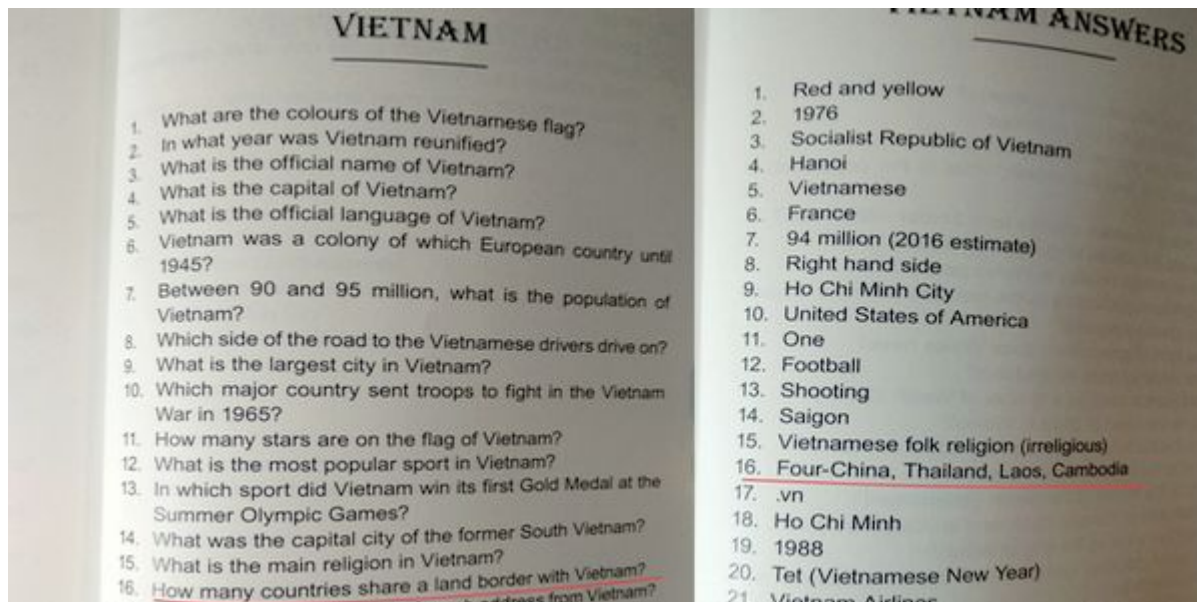


IRAN	IRAN ANSWERS
1. What is the capital city of Iran?	1. Tehran
2. What is the official name of Iran?	2. Islamic Republic of Iran
3. What colours are on the flag of Iran?	3. Red, white, green
4. <u>How many countries share a land border with Iran?</u>	4. <u>Seven-Turkey, Iraq, Turkmenistan, Azerbaijan, Turkey, Afghanistan, Armenia, Pakistan</u>
5. What is the state religion of Iran?	5. Islam
6. What form of government does Iran have?	6. Khomeinist presidential Islamic republic
7. Who is the Head of State in Iran?	7. Supreme Leader
8. Between 80 and 85 million, what is the population of Iran?	8. 82 million (2018 estimate)
9. By what other name has Iran be known as?	9. Persia
10. Which country is the major export partner of Iran?	10. China
11. In what year of the 1970s was an Islamic Republic set up in Iran?	11. 1979
12. With which country did Iran engage in war during the 1980s?	12. Iraq
13. What is the largest city in Iran?	13. Tehran
14. What is the official language of Iran?	14. Persian
15. Which countries invaded Iran in 1941?	15. Great Britain, Soviet Union
16. Which critically endangered species of big cat lives in Iran?	16. Asiatic (Iranian) cheetah
	17. Rial

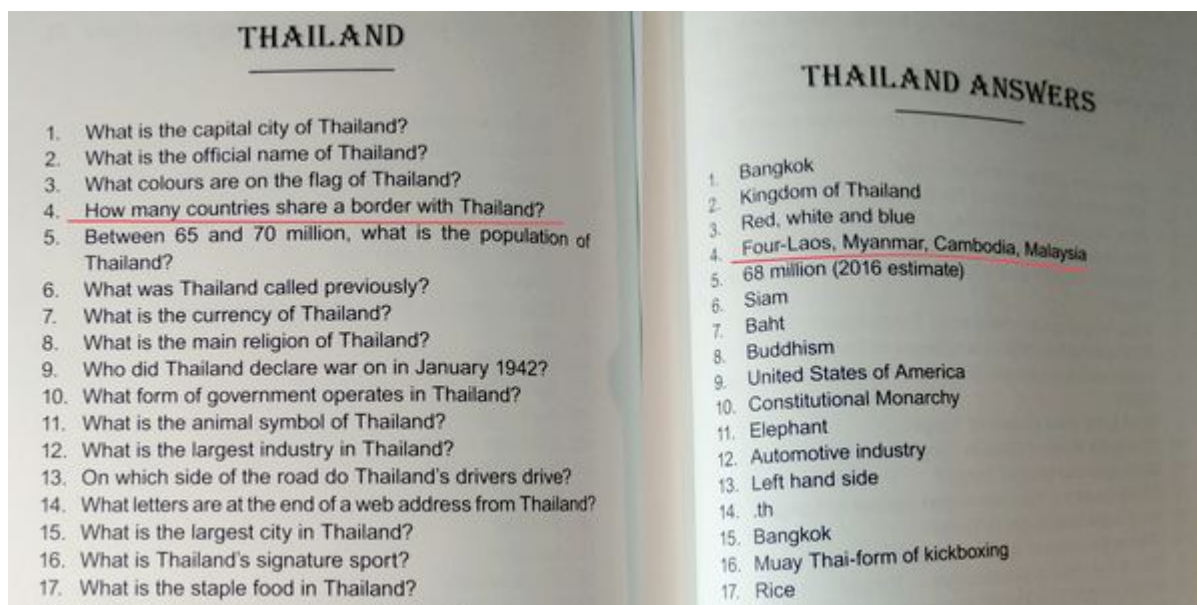
Turcja z kolei według autora graniczy z siedmioma krajami: Bułgarią, Grecją, Iranem, Syrią, Gruzją, Irakiem oraz Armenią. Gdzie się podziała 17-kilometrowa granica turecko-azerska? Pytanie bez odpowiedzi.

TURKEY	TURKEY ANSWERS
1. What is the capital city of Turkey?	1. Ankara
2. What colours are on the flag of Turkey?	2. Red, white
3. What is the official name of Turkey?	3. Republic of Turkey
4. <u>How many countries share a land border with Turkey?</u>	4. <u>Seven-Bulgaria, Greece, Iran, Syria, Georgia, Iraq, Armenia</u>
5. What is the official language of Turkey?	5. Turkish
6. What was Turkey known as before the current name?	6. Ottoman Empire
7. What form of government does Turkey have?	7. Presidential constitutional republic
8. Between 80 and 85 million, what is the population of Turkey?	8. 82 million (2018 estimate)
9. Who is regarded as the founder of modern Turkey?	9. Mustafa Kemal Ataturk
10. What was Turkey's status during World War Two?	10. Neutral
11. What is the currency of Turkey?	11. Turkish lira
12. Which country provides the most tourists to Turkey?	12. Germany
13. What is the largest city in Turkey?	13. Istanbul
14. Which side of the road do drivers in Turkey drive on?	14. Right hand side
15. What is the major religion in Turkey?	15. Islam
16. What is the most popular sport in Turkey?	16. Football
17. How many times has Turkey won the Eurovision Song	17. Once-2003
	18. Germany

O ile w przypadku Turcji granica z Azerbejdżanem wyparowała, o tyle w przypadku Wietnamu Pan Trifonoff stworzył nową granicę – granicę wietnamsko-tajską. Otóż Wietnam z żadną Tajlandią nie graniczy. Dlaczego więc według autora graniczy?



Trudno to wyjaśnić. Tym bardziej że Tajlandia, jak się okazuje, nie graniczy z Wietnamem, pomimo iż Wietnam z Tajlandią graniczy.



I wisienka na torcie ignorancji. Ktoś wyłapał błąd przy okazji Polski? Jeżeli tak to brawo. Jeżeli nie to informuje, że autor twierdzi, że w 1939 roku Polskę napadły Niemcy oraz Związek Radziecki. Tymczasem 1 września 1939 roku Polskę napadły Niemcy oraz Słowacja (a 17 dni później Sowiety). O tym jednak autor nie ma zapewne większego pojęcia.

Można sobie zadać pytanie: czy coś tak dezinformującego powinno w ogóle być sprzedawane przez poważne sklepy pokroju

Amazona i Apple? No cóż, jak miemam, nawet nie zdają sobie sprawy, jakimi bredniami karmią odbiorców. No, chyba że robią to celowo – lecz wtedy trudno logicznie wyjaśnić motywację takich działań.

Możecie się państwo oczywiście zapytać: no przecież to tylko jedna książka, ileż osób ją na świecie kupiło? Tak, to prawda. To jedna książka. Tylko pytanie ile takich książek jest w sumie? Jeżeli ja jeden w 30 minut wyłapałem tyle bredni zawartych w książce, która ma służyć walorom edukacyjnym, to jeżeli przejrzelibyśmy wszystkie dostępne na rynku pozycje, to okazałoby się, że jesteśmy karmieni takim chłamedem, że nie powinno nikogo dziwić, że poziom wiedzy o świecie jest taki jaki jest. I nie mówię tutaj rzecz jasna o Polsce.

Chociaż nasi rodzimi eksperci od wszystkiego, których oglądamy czy to w TV, czy na różnych stronach youtubowych, bynajmniej na bredniach również nie oszczędzają. A przecież wystarczy trochę wysiłku, aby sprawdzić, o czym się pisze i co mówi. No, chyba że tak jak we wszystkim, wszystko rozbija się o pieniądze. Wtedy nie powinno nikogo dziwić, że anglosascy „spece” od geografii chcą swoje narody uczyć, że Ukraina nie graniczy z Polską, Pakistan z Iranem a Wietnam graniczy z Tajlandią bez dokładnego sprawdzenia, czy tak właśnie jest, byleby wszystko ładnie, kolorowo wyglądało, było proste w odbiorze i dobrze się sprzedawało.

Niby takie szczegóły, lecz jeżeli zbierzemy w całość tylko kilkaset pozycji, to otrzymamy jedną, grubą encyklopedię pełną bredni i wymysłów, którymi być może zdezinformowano dziesiątki, o ile nie setki tysięcy ludzi.

Autorstwo: Terminator 2019

Źródło: WolneMedia.net